

大曲商工会議所
大仙市
国土交通省湯沢河川国道事務所

第92回全国花火競技大会(大曲花火大会)における 主要道路の交通状況について

「第92回全国花火競技大会(以下『大曲花火大会』)(平成30年8月25日(土))における主要道路の交通状況についてお知らせします。

※交通量は主要道路の7地点(国道13号→3地点、46号→1地点、105号→1地点、108号→1地点、秋田自動車道→2地点)で計測。

※渋滞長は主要道路の5地点(国道13号→2地点、105号→2地点、秋田自動車道→1地点)で計測。

■大曲花火大会の概況および交通状況

- 観客数は昨年より1万人増加。
- 交通量は昨年と比べ7地点中4地点で増加。
- 渋滞長は昨年と比べ5地点中3地点で延長。

○大曲花火大会観客数

- ・大曲花火大会の来訪者は、75万人(主催者発表)。(昨年74万人)

○主要道路の交通量

- ・昨年の大曲花火大会時の交通量と比較すると、主要道路の交通量は7地点中4地点で増加し、最大は国道13号(協和)で昨年の1.08倍となった。
- ・県境(岩手、宮城、山形)での交通量は平常時と比べ、何れも2倍以上の増加となった。
- ・7地点の交通量は20時頃から増加し始め、22時～0時がピークとなった。

○主要道路の渋滞長

- ・秋田自動車道(北上方向)では、1時～2時の間で最大渋滞長(7000m)となり、昨年の渋滞長(4000m)と比べ3000m延長になった。
- ・国道13号(秋田方向)では11時から12時の間で最大渋滞長(3700m)となり、昨年の渋滞長(4800m)と比べ1100m短縮になった。
- ・最大渋滞長の発生時刻は昨年と比べ概ね30分から1時間程度の短縮が確認された。

記者発表先: 県政記者会、横手記者会、秋田魁新報社大曲支局、秋田民報

問い合わせ先	大曲花火渋滞対策検討会 事務局		
大曲商工会議所 参事	ふじわら 藤原	かおる 薫	TEL:0187-88-8073
大仙市 観光交流課長	おおぬま 大沼	としき 利樹	TEL:0187-63-1111
湯沢河川国道事務所 調査第二課長	こまつ 小松	つよし 剛	TEL:0183-73-5559

日交通量は全体的に昨年と比べ増加

○日交通量

- ・昨年の花火大会時と比較すると、主要道路の交通量は7地点中4地点で増加している。
- ・秋田自動車(湯田IC~横手JCT)、国道13号(雄勝)、国道46号(仙岩)、国道108号(秋ノ宮)では通常時の約2倍の交通量になっている。
- ・花火大会会場から秋田自動車道及び国道13号、国道46号、国道105号へ帰る方向の時間別交通量は、20時頃から増加し始め、22時~0時が交通量のピークになっている。¹⁾

路線(箇所)	H29 交通量	H30 交通量	対前年比	対平常比	ピーク時間	適用
秋田自動車道(河辺JCT~秋田南IC)	15,667 台/日	15,271 台/日	0.97 倍	1.36 倍	23 時	
秋田自動車道(湯田IC~横手JCT)	16,101 台/日	16,488 台/日	1.02 倍	2.48 倍	22 時	岩手県境
国道13号(協和)	13,563 台/日	14,796 台/日	1.08 倍	1.23 倍	22 時	
国道13号(金沢)	18,105 台/日	18,564 台/日	1.03 倍	1.18 倍	22 時	
国道13号(雄勝)	7,584 台/日	7,527 台/日	0.99 倍	2.23 倍	0 時	山形県境
国道46号(仙岩)	11,853 台/日	12,312 台/日	1.04 倍	2.06 倍	23 時	岩手県境
国道108号(秋ノ宮)	5,200 台/日	5,073 台/日	0.98 倍	2.12 倍	0 時	宮城県境

1)詳細は、「資料1」参照

花火大会終了後の渋滞長は昨年と比べ延長

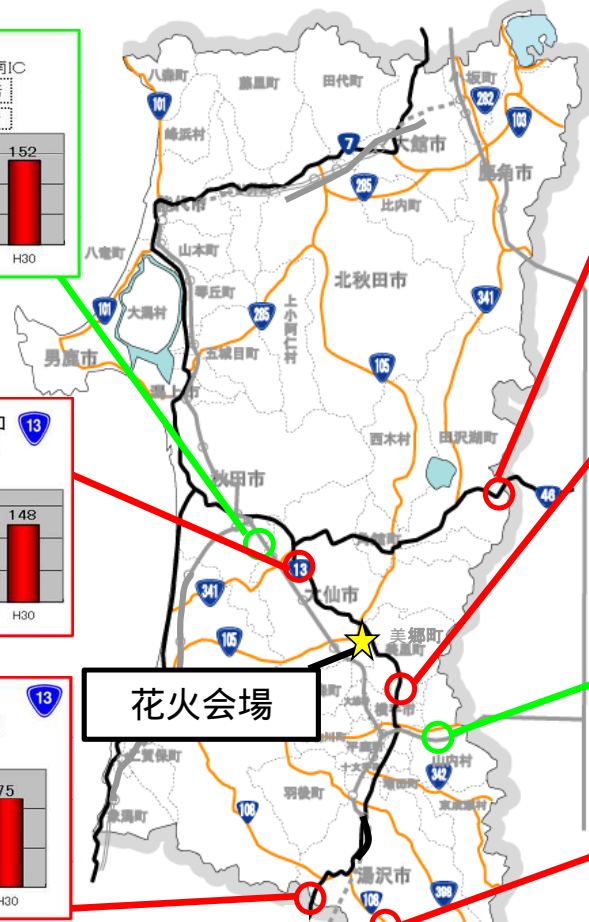
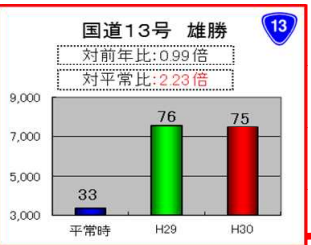
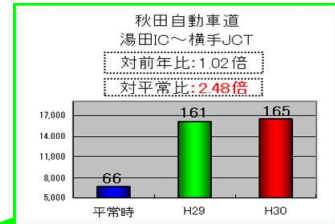
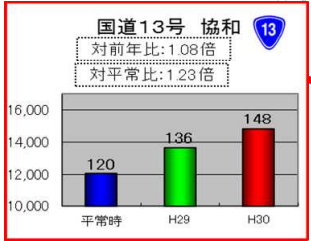
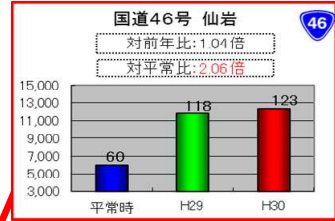
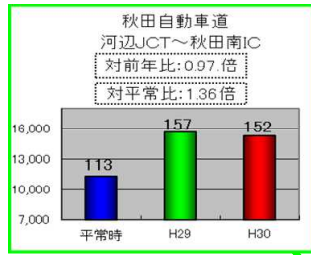
- ・花火大会終了以降の渋滞長は昨年と比べ延長傾向。²⁾

路線(方向)	渋滞長		前年との差
	H29	H30	
秋田自動車道(会場→北上方向)	4000m 	7000m	3000m 延長
国道13号(会場→横手方向)	7900m 	7200m	700m 短縮
国道13号(会場→秋田方向)	4800m 	3700m	1100m 短縮
国道105号(会場→角館方向)	5900m 	7100m	1200m 延長
国道105号(会場→由利本荘方向)	5900m 	8600m	2700m 延長

2)詳細は、「資料2」参照

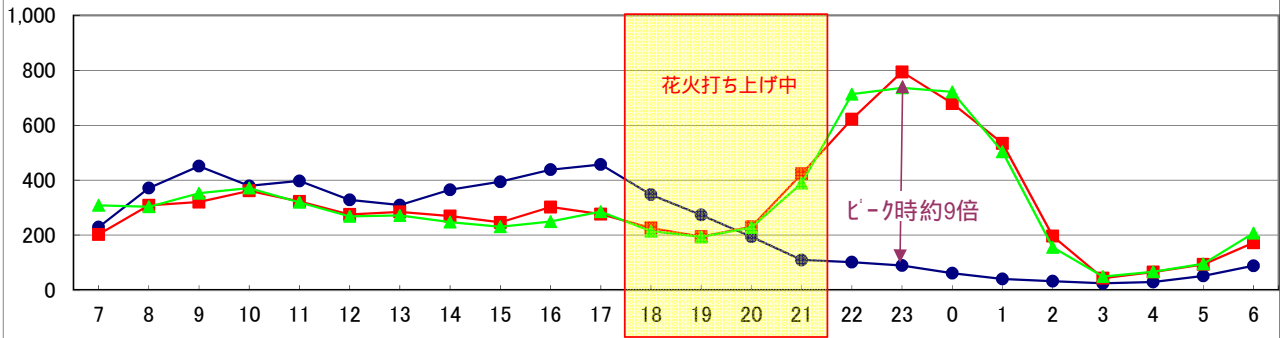
代表地点における時間帯別の交通量

資料1



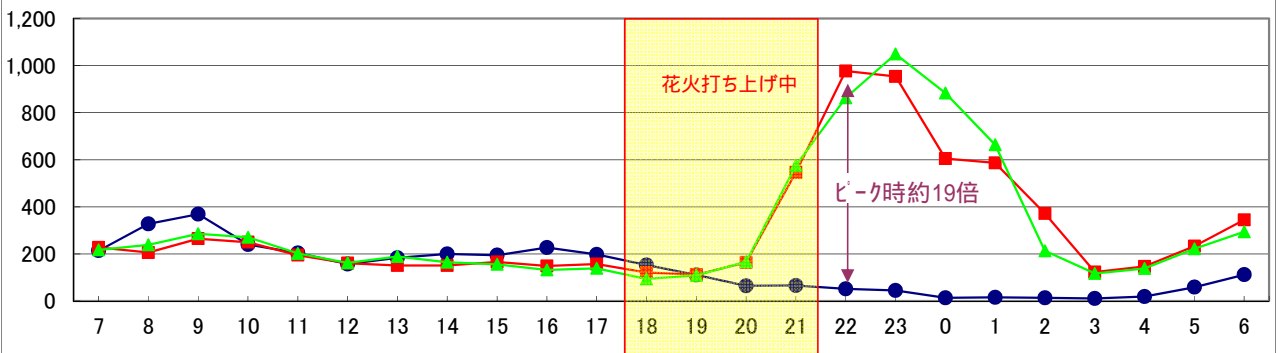
秋田自動車道 河辺JCT～秋田南IC(下り線:大曲から秋田方向)

下り線、(会場から帰る方向)



秋田自動車道 横手JCT～湯田IC(下り線:横手から北上方向)

上り線、(会場から帰る方向)

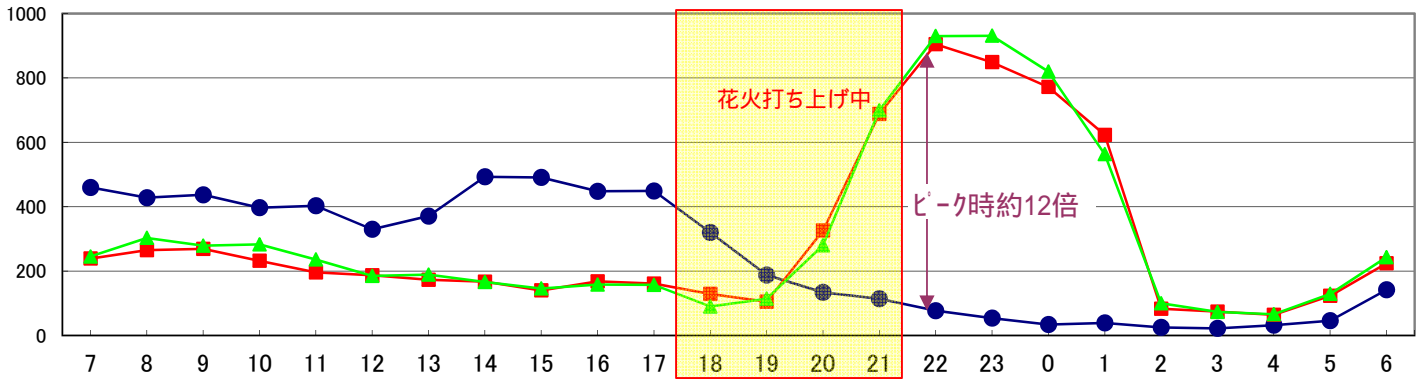


- 平常時 (H30.6.16 通常の土曜日)
- 花火大会時 (H30.8.25)
- 昨年大会 (H29.8.26)

代表地点における時間帯別の交通量

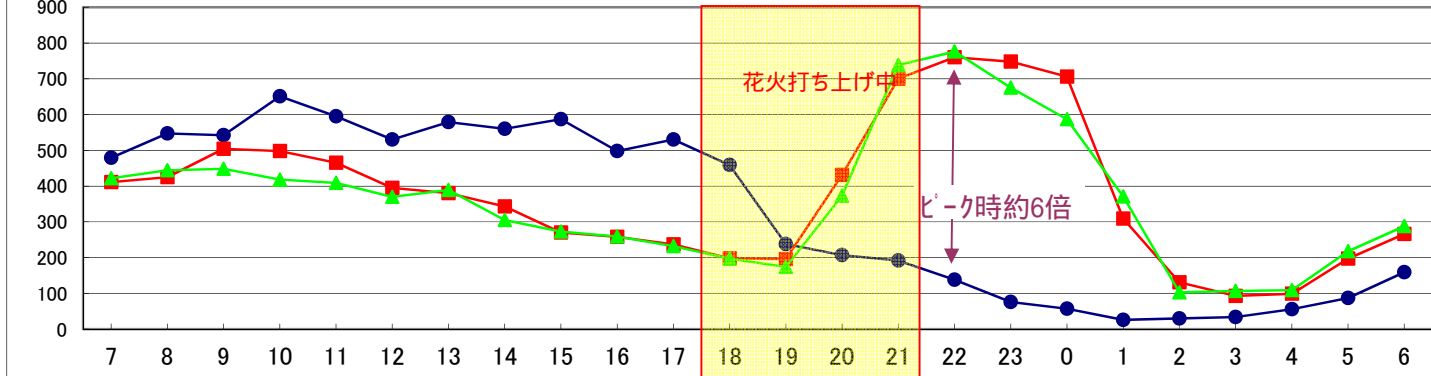
国道13号 協和(大仙市協和峰吉川地内) (下り線:大曲から秋田方向)

下り線、(会場から帰る方向)



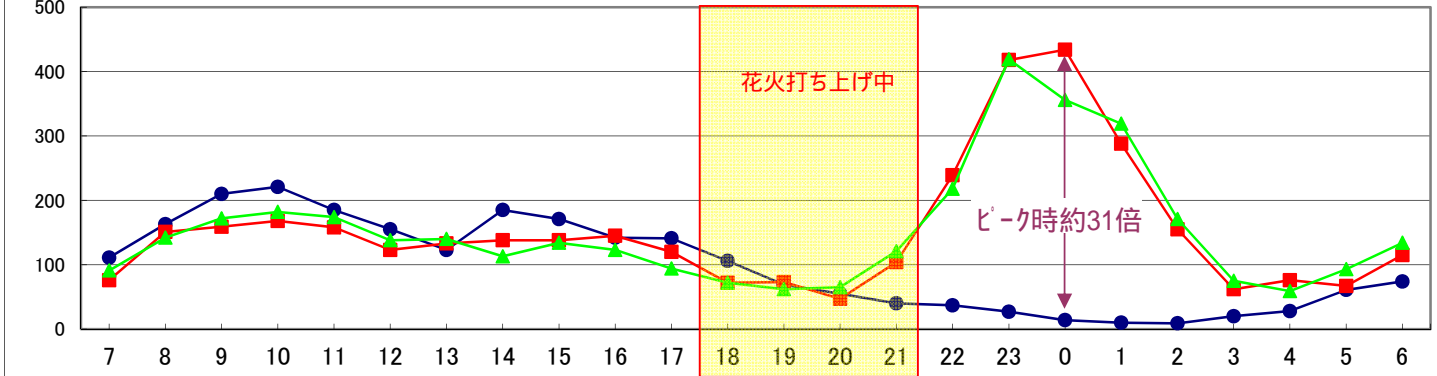
国道13号 金沢(横手市金沢地内) (下り線:大曲から横手方向)

上り線、(会場から帰る方向)



国道13号 雄勝(湯沢市上院内地内) (上り線:大曲から山形方向)

上り線、(会場から帰る方向)

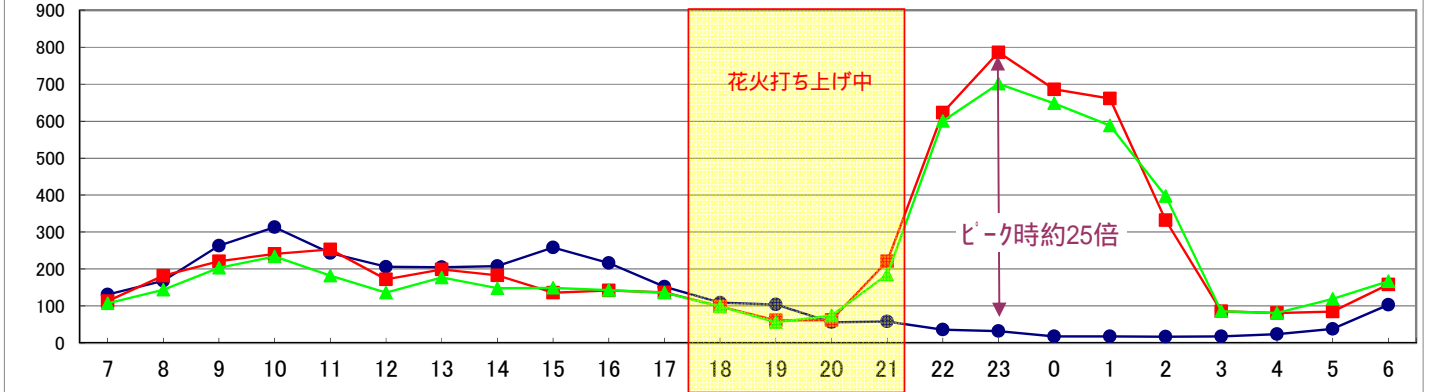


- 平常時 (H30.6.16 通常の土曜日)
- 花火大会時 (H30.8.25)
- 昨年大会 (H29.8.26)

代表地点における時間帯別の交通量

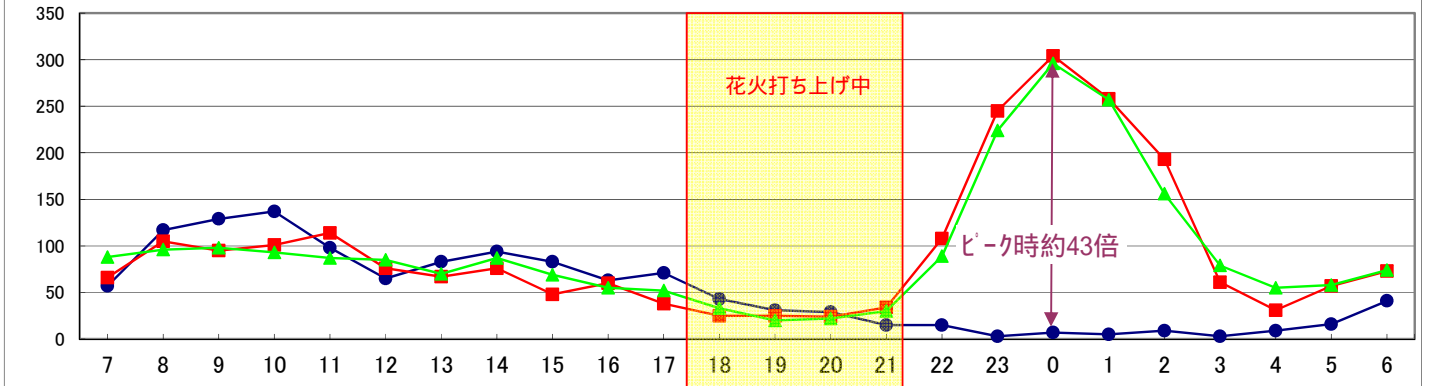
国道46号 仙岩(仙北市田沢湖地内)(上り線:大曲から岩手方向)

上り線、(会場から帰る方向)



国道108号 秋ノ宮(湯沢市秋ノ宮地内)(上り線:大曲から宮城方向)

上り線、(会場から帰る方向)



- 平常時 (H30.6.16 通常の土曜日)
- 花火大会時 (H30.8.25)
- 昨年大会 (H29.8.26)

花火大会終了後の渋滞発生状況(H30とH29比較)

